










Plan d'accès à la préfecture de la région d'Île-de-France, préfecture de Paris



5 rue Leblanc 75015 Paris
Standard : 01 82 52 40 00

-  **8** Arrêt : Balard
-  **C** Arrêt : Pont du Garigliano - Hôpital européen G. Pompidou
-  **2** Arrêt : Henri Farman - Porte de Seine
-  **3a** Arrêt : Pont du Garigliano
-  **30**
-  **42** Arrêts : Hôpital européen G. Pompidou - Rue Leblanc - Leblanc Delbarre
-  **88**
-  **169**
-  **PC1** Arrêt : Pont du Garigliano

Accès des personnes à mobilité réduite

L'accès des personnes à mobilité réduite s'effectue au 11 rue Leblanc au rez-de-chaussée bas, via un interphone relié au PC sécurité.

Quatre places de parking sont mises à disposition au 1^{er} sous-sol, en face des ascenseurs A5-A6 (coordonnées du véhicule à communiquer 48h avant).